





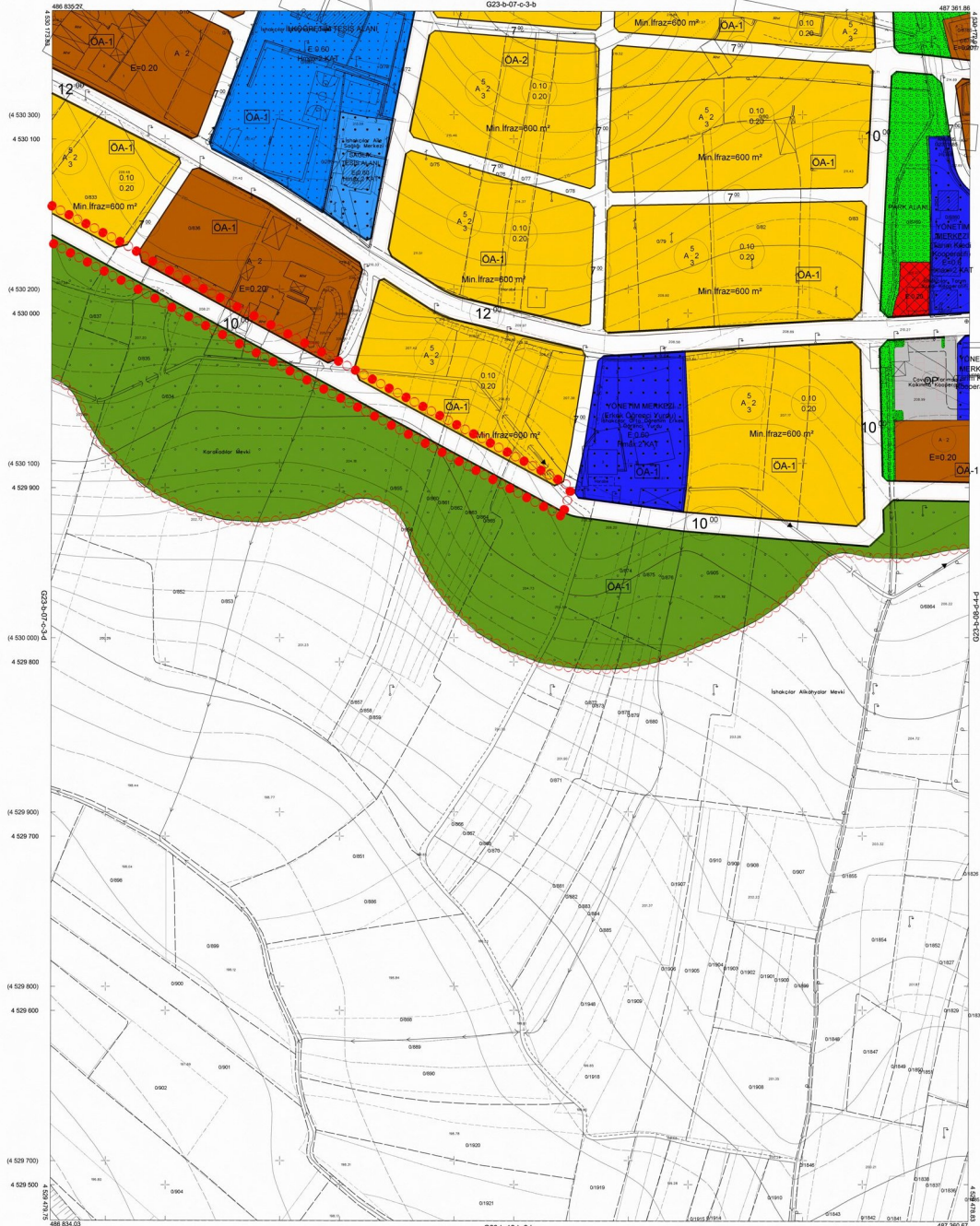




# DERİNCE İLÇESİ (Çavuşlu Köyü)

KOCAELİ

G23-b-07-c-3-c



Kocaeli Bölgeleştireciler Birliği tarafından Fotogrametrik yöntemle yapılan Kocaeli İline ait 1:1000 ölçekli sayısal Harıta Harita 3194 sayılı İmar Kanunu'nun 17a maddesine göre incelenil ve onandı.

14 000



İNETİM MERKEZİ  
KURUMSAL YERLEŞİM  
İmar ve Şehircilik Bakanlığı

DERİNCE İLÇESİ (Çavuşlu Köyü) G23-b-07-c-3-c  
KOCAELİ

Koordinatlar ve pafta bölünmesi en son güncellenmiş TUDİA ve harita 2005.02 yönergesi, GRSB, Alipoluk ve Transversal Mercator (TM) kullanılarak gerçekleştirilmiştir.  
Eylül 2010 tarihinde çekilen renkli hava fotoğraflarından yararlanılarak yapılar seçilerek çizilmiştir.

Yüklenici Firma: KUTLUBEY HARİTA A.Ş.  
ÇETİNKAYA MAH. A.Ş.  
(Orta Grubu)

PROJE YÖNETİCİSİ

ALTAN ÇETİNKAYA

Harita Mühendisi

*[Signature]*

Harita Mühendisi

SELİM SAYDAN

Harita Mühendisi

DİLEK AYDIN

Harita Yüksek Mühendisi

EGREK AKIN

Harita Yüksek Mühendisi

HAKAN İLHAN

HALKAZAR HARİTİÇİSİ

İMAM SÖYÜK

Harita Mühendisi

*[Signature]*

PROJE YÖNETİCİSİ

HARİTA ŞUBE MÜDÜRÜ V.

ŞERHAN ÖZUR

Harita Mühendisi

*[Signature]*

01	02	03
04	05	06
07	08	09
10	11	12
13	14	15
16	17	18
19	20	21
22	23	24
25	26	27

## DERİNCE İLÇESİ (Çavuşlu Köyü)

KOCAELİ

G23-b-07-c-3-d



Kocaeli Büyükşehir Belediyesi tarafından Fotogrametrik yöntemle yapılan Kocaeli İline ait 1:1000 ölçekli sayısal Halihazır Harita 3194 sayılı İmar Kanununun 74 maddesine göre hazırlanmış ve onaydır.

14 Şubat 2010

İmarat Müdürü  
Gökmen Mengüç  
İmar ve Şehircilik Dairesi Başkanı

DERİNCE İLÇESİ (Çavuşlu Köyü) G23-b-07-c-3-d  
KOCAELİ

G23-b-12-b-2-a  
1:1000

Koordinatlar ve pafta düzenlenmesi en son güncellenmiş  
TUTGAY'a bağlı 2005.0 eponunda, GRS80 eksenli ve  
Transversal Mercator (TM) izdüşümünde düzenlenmiştir.  
Eylül 2010 tarihinde çekilen renkli hava fotoğraflarından  
çalışılmış kapılar saçak çizimleriyle gösterilmiştir.  
Yüklenici Firma : KUTLUBEY HARİTA A.Ş.  
ÇETINKAYA İMZA A.Ş.  
(Ortak Girişim)

PROJE YÖNETİCİSİ

ALTAN ÇETINKAYA

Harita Mühendisi

Harita Mühendisi

SELİM SAYDAN

Harita Mühendisi

DİLEK AYDIN

Harita Yüksek Mühendisi

ERREF AKOŞ

Harita Yüksek Mühendisi

HAKAN İLHAN

HALHAZIR HARİTA

İSMAIL SEYİDİ

Harita Mühendisi

PROJE YÖNETİCİSİ

HARİTA BÜRE MÜDÜRÜ V.

İBRAHİM ÇALIR

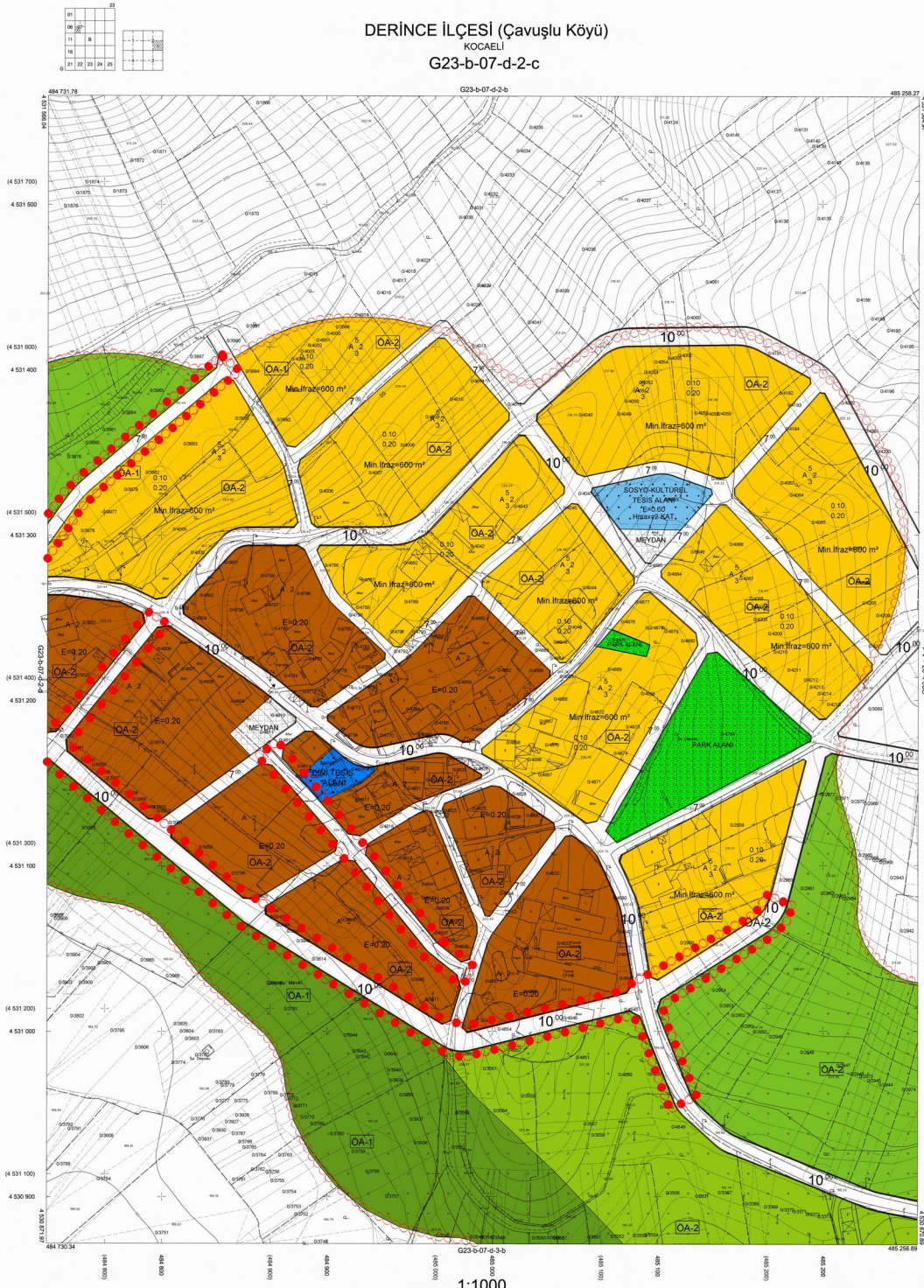
Harita Yüksek Mühendisi



# DERİNCE İLÇESİ (Çavuşlu Köyü)

KOCAELİ

G23-b-07-d-2-c



Kocaeli Büyükşehir Belediyesi tarafından Fotogrametrik yöntemle yapılmış Kocaeli İline ait 1:1000 ölçekli sayısal Fotoğraf Harita 3114 sayılı İmar Kanunu'nun 7/a maddesine göre incelenmiş ve onanmıştır.

1:1000



Başkan Yardımcısı  
GÖKEMEN MERKEZİ  
İmar ve Şehircilik Genel Müdürlüğü

DERİNCE İLÇESİ (Çavuşlu Köyü) G23-b-07-d-2-c  
KOCAELİ

1:1000

Koordinatlar ve pafta bölünmesi en son güncellenmiş  
TUTANAK ve yüksek 2005.0 kullanılarak, GRS80 referans ve  
Transversal Mercator (TM) kullanılmaktadır.

Eylül 2010 tarihinde çekilen renkli hava fotoğrafından  
çıkartılmış fotoğraflar sayısal ortofotoğraflar olarak  
kullanılmıştır.

Yükseklik Firma : KUTLUBEY HARİTA A.Ş.  
ÇETİNKAYA HARİTA A.Ş.  
(Ornak Grubu)

PROJE YÖNETİCİSİ

ALPAN ÇETINKAYA  
Harita Mühendisi

Harita Mühendisi

SELM SAYDAN

Harita Mühendisi

DLEK AYDIN

Harita Yüksek Mühendisi

ERFEK AKIŞ

Harita Yüksek Mühendisi

HAKAN İLHAN

Harita Yüksek Mühendisi

CONTROL

HALHAZIR HARİTA ŞEFTİ

İSMAİL SEYİDİ

Harita Mühendisi

Harita Mühendisi

Harita Mühendisi

Harita Mühendisi

Harita Mühendisi

Harita Mühendisi

PROJE YÖNETİCİSİ

HARİTA ŞUBE MÜDÜRÜ V.

SERKAN ÇOLUK

Harita Yüksek Mühendisi

Harita Yüksek Mühendisi

Harita Yüksek Mühendisi

Harita Yüksek Mühendisi

Harita Yüksek Mühendisi

Harita Yüksek Mühendisi



01	02	03	04	05	06	07	08	09	10
11	12	13	14	15	16	17	18	19	20
21	22	23	24	25	26	27	28	29	30

DERİNCE İLÇESİ (Çavuşlu Köyü)  
KOCAELİ  
G23-b-07-d-2-d



Kocaeli Büyükşehir Belediyesi  
tarafından Fotogrametri yöntemiyle  
yapılan Kocaeli İline no: 11/2000  
dönümlü sayılı Harita Harita 3194  
sayılı İmar Kanunu'nun 7'nin maddesine  
göre icra edilmiş ve onanmıştır.



Baykan Adayı  
GÖKMEN MEHMETÇİ  
İmar ve Belediyeler Genel Müdürlüğü

DERİNCE İLÇESİ (Çavuşlu Köyü) G23-b-07-d-2-d  
KOCAELİ

Koordinatlar ve proje bölünmesi en son güncellenmiş  
TUTDAY'a bağlı 2005-0 eşliğinde, GRSS0 ellipsoid ve  
Transversal Mercator (TM) ölçümünde düzenlenmiştir.  
Eylül 2010 tarihinde çekilen renkli hava fotoğraflarından  
üzerine yapılmış tepeler sahası çizilmiştir.  
Yüklenici Firma: KUTLUBEY HARİTA A.Ş.  
ÇETİNKAYA MAH. A.Ş.  
(OrtaA Grubu)

PROJE YÖNETİCİSİ  
ALTAN ÇETİNKAYA  
Harita Mühendisi

Harita Mühendisi BELİM SAYDAN  
Harita Mühendisi DİLEK AYDIN  
Harita Yüksek Mühendisi ESREP AKOŞ  
Harita Yüksek Mühendisi HAKAN İLHAN

HARBİ MÜHÜR  
HARBİ MÜHÜR  
HARBİ MÜHÜR

PROJE YÖNETİCİSİ  
HARİTA ŞUBE MÜDÜRÜ V.  
SERKAN ÖZAR  
Harita Yüksek Mühendisi

1:1000



01	02	03	04	05
06	07	08	09	10
11	12	13	14	15
16	17	18	19	20
21	22	23	24	25

DERİNCE İLÇESİ (Çavuşlu Köyü)  
KOCAELİ  
G23-b-08-d-4-a

G23-b-08-d-1-d



1:1000

Koordinatlar ve pafta bölünmesi en son gözetilmiş  
TUTANAKA bağı 2009-01 raporunda, GR500 ölçeğinde ve  
Ticariyel Menşeli (TM) fotoğraflarına dayanmaktadır.  
Eylül 2010 tarihinde yapılan yerli hava fotoğrafından  
üretilemiş yapılar sapak çizimlerle gösterilmiştir.  
Yüklenici Firma : KUTLUBEY HARİTA A.Ş.  
ÇETINKAYA İMAR A.Ş.  
(Çanak Çanak)

PROJE YÖNETİCİSİ  
ALTAN ÇETINKAYA  
Harita Mühendisi

*[Signature]*

Harita Mühendisi BELİM SAYDAN  
Harita Mühendisi DÜLEK AYDIN  
Harita Yüksek Mühendisi ERGEM AKIŞ  
Harita Yüksek Mühendisi HAKAN KILIAN

HAL HAZIR HARİTA ŞİFTİ  
İSMAIL BEYAZ  
Harita Mühendisi  
*[Signature]*

PROJE YÖNETİCİSİ  
HARİTA ŞUBE MÜDÜRÜ V.  
SİĞIRCI ÖZALP  
Harita Mühendisi  
*[Signature]*

Kocaeli Büyükşehir Belediyesi  
tarafından Fotogrametri yöntemiyle  
yapılan Kocaeli İmar 1/1000  
ölçekli sayısal Haritalar Harita 3194  
sayılı İmar Kanunu'na maddeleme  
göze alınmış ve onanmıştır.

13-04-2012



Şekil No: 4/1  
GÖRMEK MENŞUĞU  
İmar ve Şehircilik Dairesi Başkanı

DERİNCE İLÇESİ (Çavuşlu Köyü) G23-b-08-d-4-a  
KOCAELİ



01	02	03	04	05	06	07	08	09	10	11	12	13	14	15	16	17	18	19	20	21	22	23	24	25	26	27	28	29	30	31	32	33	34	35	36	37	38	39	40	41	42	43	44	45	46	47	48	49	50	51	52	53	54	55	56	57	58	59	60	61	62	63	64	65	66	67	68	69	70	71	72	73	74	75	76	77	78	79	80	81	82	83	84	85	86	87	88	89	90	91	92	93	94	95	96	97	98	99	100
----	----	----	----	----	----	----	----	----	----	----	----	----	----	----	----	----	----	----	----	----	----	----	----	----	----	----	----	----	----	----	----	----	----	----	----	----	----	----	----	----	----	----	----	----	----	----	----	----	----	----	----	----	----	----	----	----	----	----	----	----	----	----	----	----	----	----	----	----	----	----	----	----	----	----	----	----	----	----	----	----	----	----	----	----	----	----	----	----	----	----	----	----	----	----	----	----	----	----	-----

DERİNCE İLÇESİ (Çavuşlu Köyü)  
KOCAELİ  
G23-b-08-d-4-c



Kocaeli Büyükşehir Belediyesi  
İmaratın Fiziksel Haritası  
yapılan Kocaeli İmarat 1/1000  
ölçekte sayılı Harita 3194  
sayılı İmar Kanunu'na maddeleme  
göre incelenmiş ve onanmıştır.



DERİNCE İLÇESİ (Çavuşlu Köyü) G23-b-08-d-4-c  
KOCAELİ

1:1000

Koordinatlar ve pafta bölünmesi en son güncellenmiş  
TUTANAK ve/veya 2005 yılında yapılan OSMO ile ilgili ve  
Transversal Mercator (TM) projeksiyonunda düzenlenmiştir.  
Eylül 2010 tarihinde yapılan renk hava fotoğraflarından  
çizimdir. Yapılar sadece çizimdir gösterilmiştir.  
Yüklenici Firma : KÜTLÜBAY HAKIRTA A.Ş.  
ÇETINKAYA İMAR A.Ş.  
(Ortak Girişim)

PROJE YÖNETİCİSİ  
ALTAN ÇETINKAYA  
Harita Mühendisi

Harita Mühendisi BELİM SAYDAN  
Harita Mühendisi DİLEK AYDIN  
Harita Yüksek Mühendisi EĞREK ANIŞ  
Harita Yüksek Mühendisi HAKAN İLHAN

HALBAZIR HARİTA VE  
İMARAT ÇİZİMİ  
Harita Yüksek Mühendisi

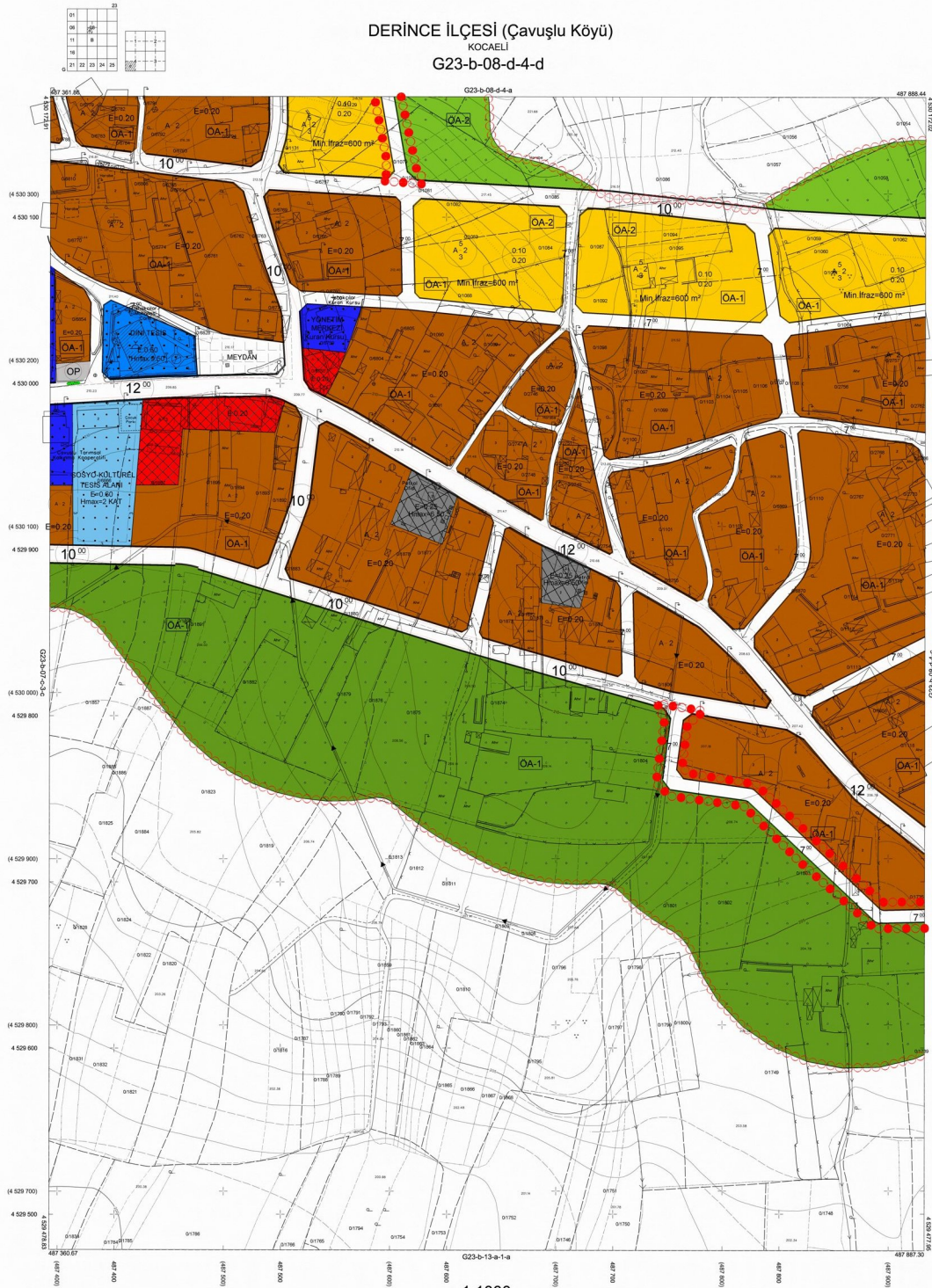
PROJE YÖNETİCİSİ  
HARİTA BİRİM MÜDÜRÜ V.  
BERKCAN ÖZÜR  
Harita Yüksek Mühendisi



# DERİNCE İLÇESİ (Çavuşlu Köyü)

KOCAELİ

G23-b-08-d-4-d



Kocaeli Büyükşehir Belediyesi tarafından Fotogrametri yöntemiyle üretilen Kocaeli İline ait 1:1000 ölçekli sayısal Harita No 3194 sayılı İmar Kanunu 7/a maddesine göre incelenmiş ve onanmıştır.

14.02.2017



Başkan Yardımcısı  
Özcan Altınbaşak  
İmar ve Kentsel Dönüşüm Bakanlığı

DERİNCE İLÇESİ (Çavuşlu Köyü) G23-b-08-d-4-d  
KOCAELİ

1:1000

Koordinatlar ve pafta bölünmesi en son güncellenmiş TUSİHAya göre 2000 ölçeğinde, CBS ile eşzamanlı ve Transversal Mercator (TM) izdüşümünde oluşturulmuştur.

Eylül 2010 tarihinde çekilen renkli hava fotoğraflarından oluşturulmuş. Yayıncı şirketin yazılımı kullanılmıştır.

Yüklenici Firma : KUTLUSEYİ HARİTA A.Ş.  
ÇETİNKAYA İMARA Şİ. (ÇMİK Grubu)

PROJE YÖNETİCİSİ

ALTAN ÇETINKAYA

Harita Yöneticisi

Harita Mühendisi

SELMİN BAYDAR

Harita Mühendisi

DİLEK AYDIN

Harita Yüksek Mühendisi

ERGEM AKOĞ

Harita Yüksek Mühendisi

HALİHAZIR HARİTA BEŞİ

İSMAİL ÖZGÜR

Harita Mühendisi

PROJE YÖNETİCİSİ

HARİTA ŞUBE MÜDÜRÜ V.

ERGEM AKOĞ

Harita Yüksek Mühendisi

Harita Yüksek Mühendisi

Harita Yüksek Mühendisi

Harita Yüksek Mühendisi